

Схема расположения велосипедной дорожки,
совмещенной с тротуаром

1 этап

ориентировочная протяженность 1,09 км
от пересечения ул. Московская - пер. Базарный до
ресторана «Кухмистр»

Протяженность велодорожки 1 этап
от пересечения ул. Московская – пер. Базарный
до ресторана «Кухмистр»

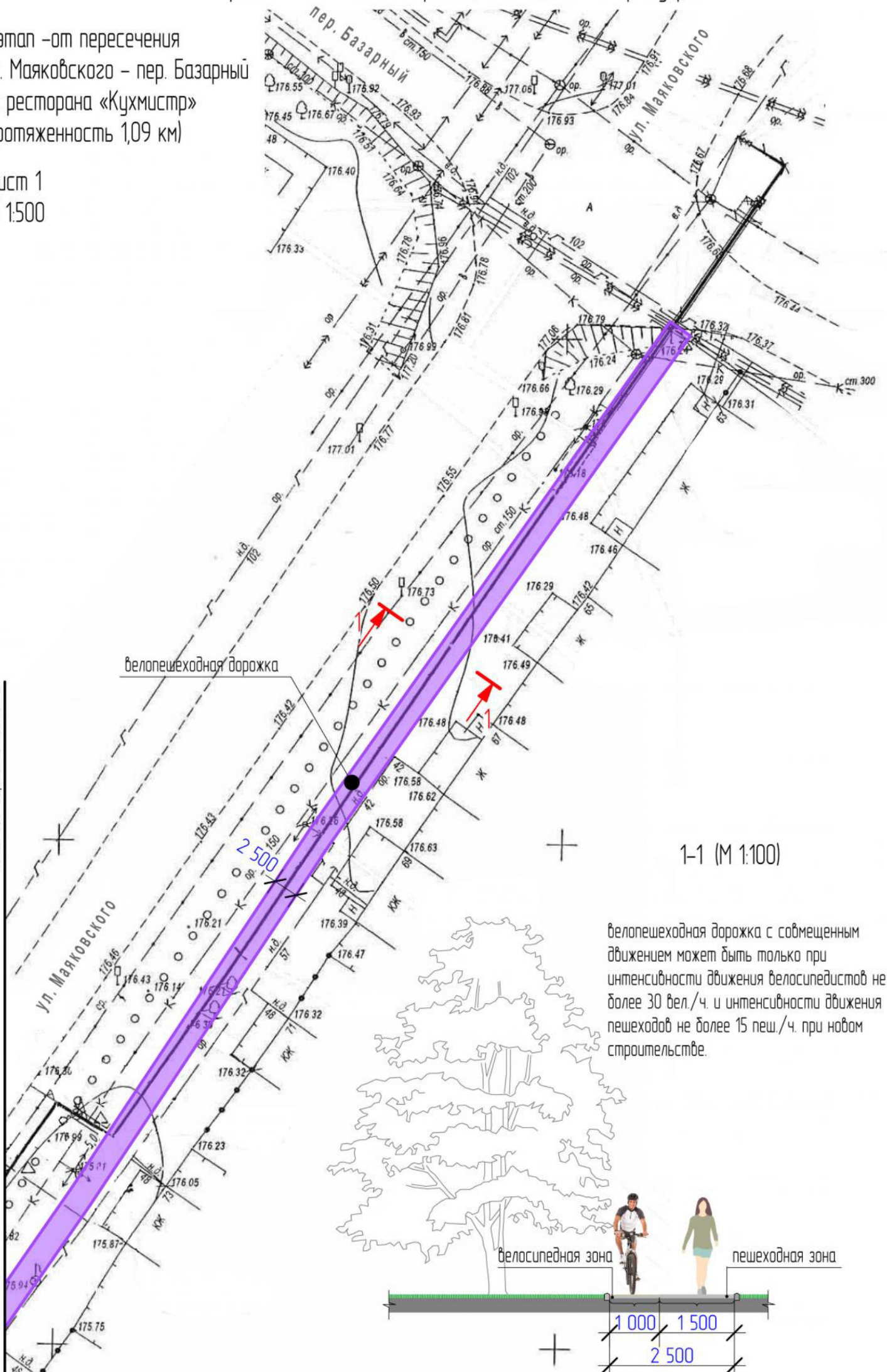


Проект велосипедной дорожки, совмещенной с тротуаром

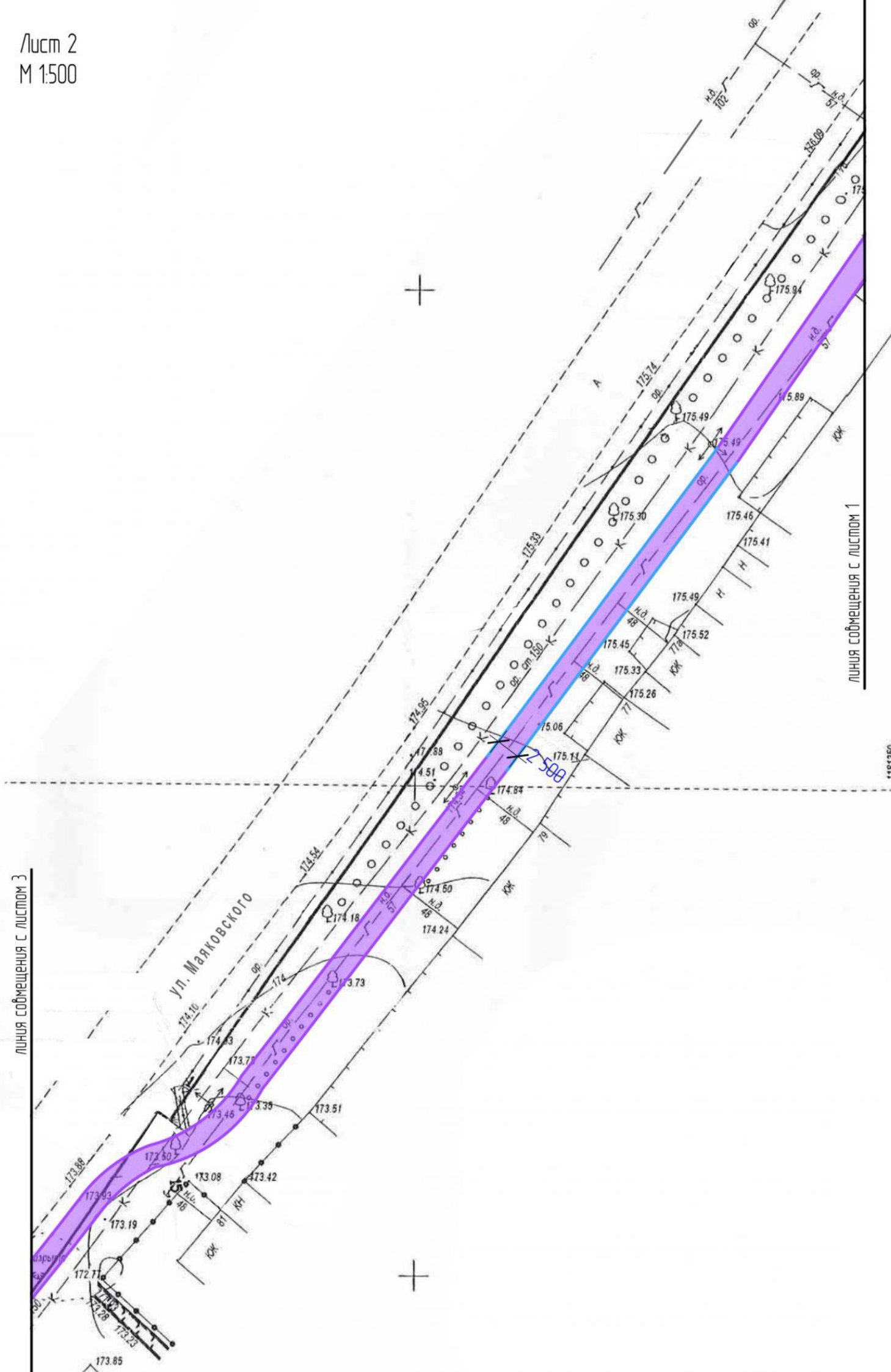
1 этап - от пересечения
ул. Маяковского - пер. Базарный
до ресторана «Кухмистр»
(протяженность 1,09 км)

Лист 1
М 1:500

линия совмещения с листом 2

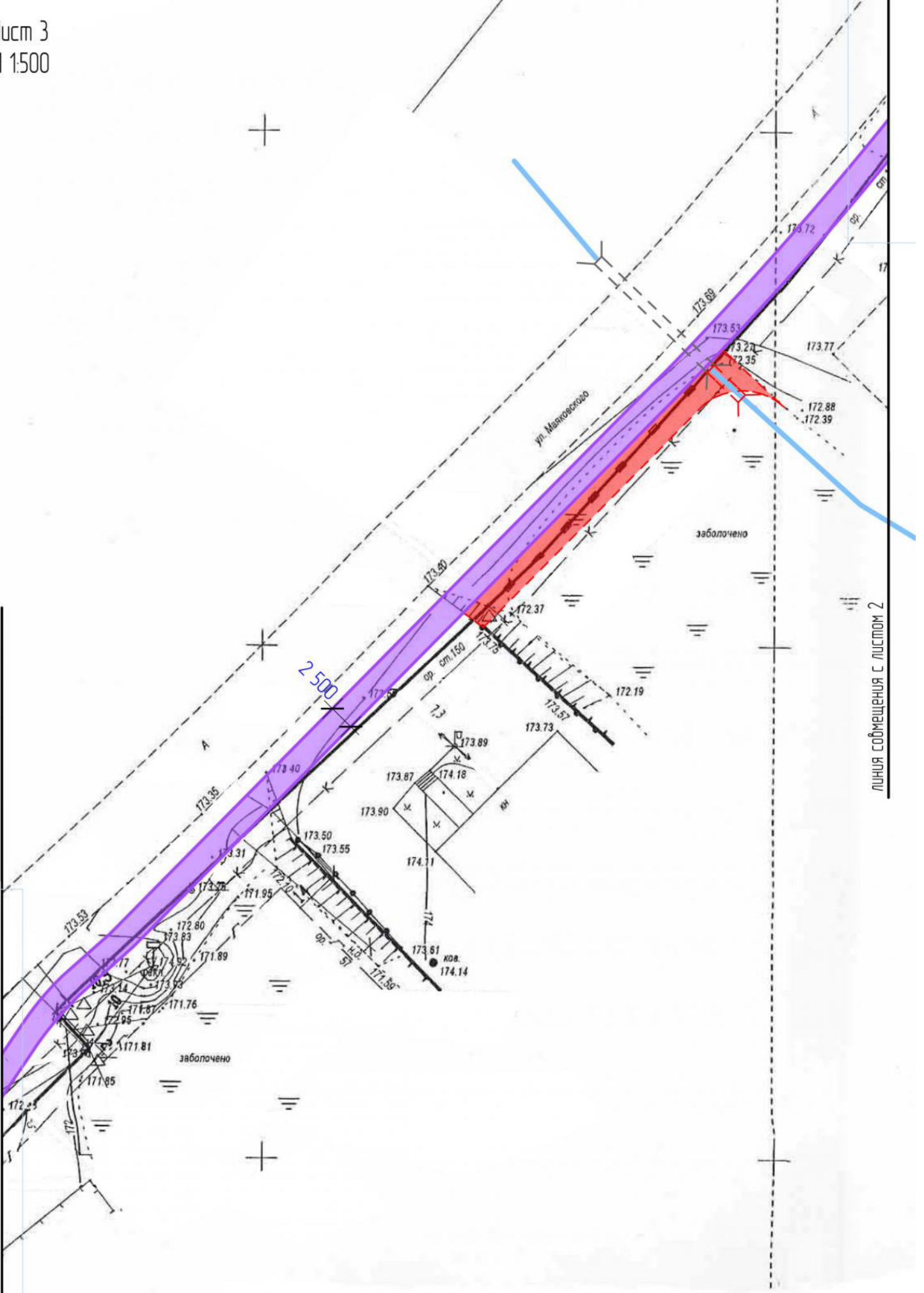


линия сообщения с листом 3

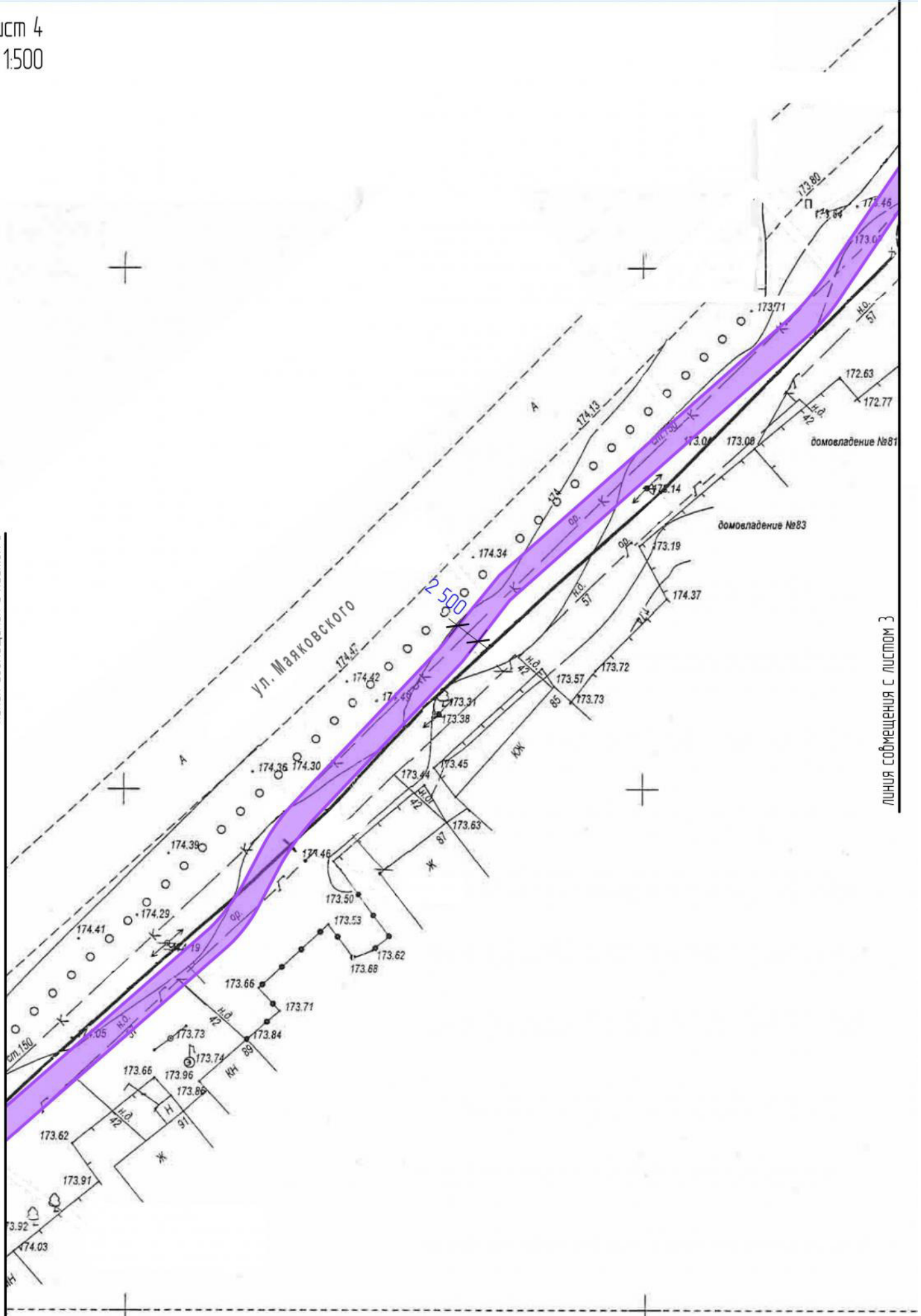


линия сообщения с листом 1

линия совмещения с листом 4

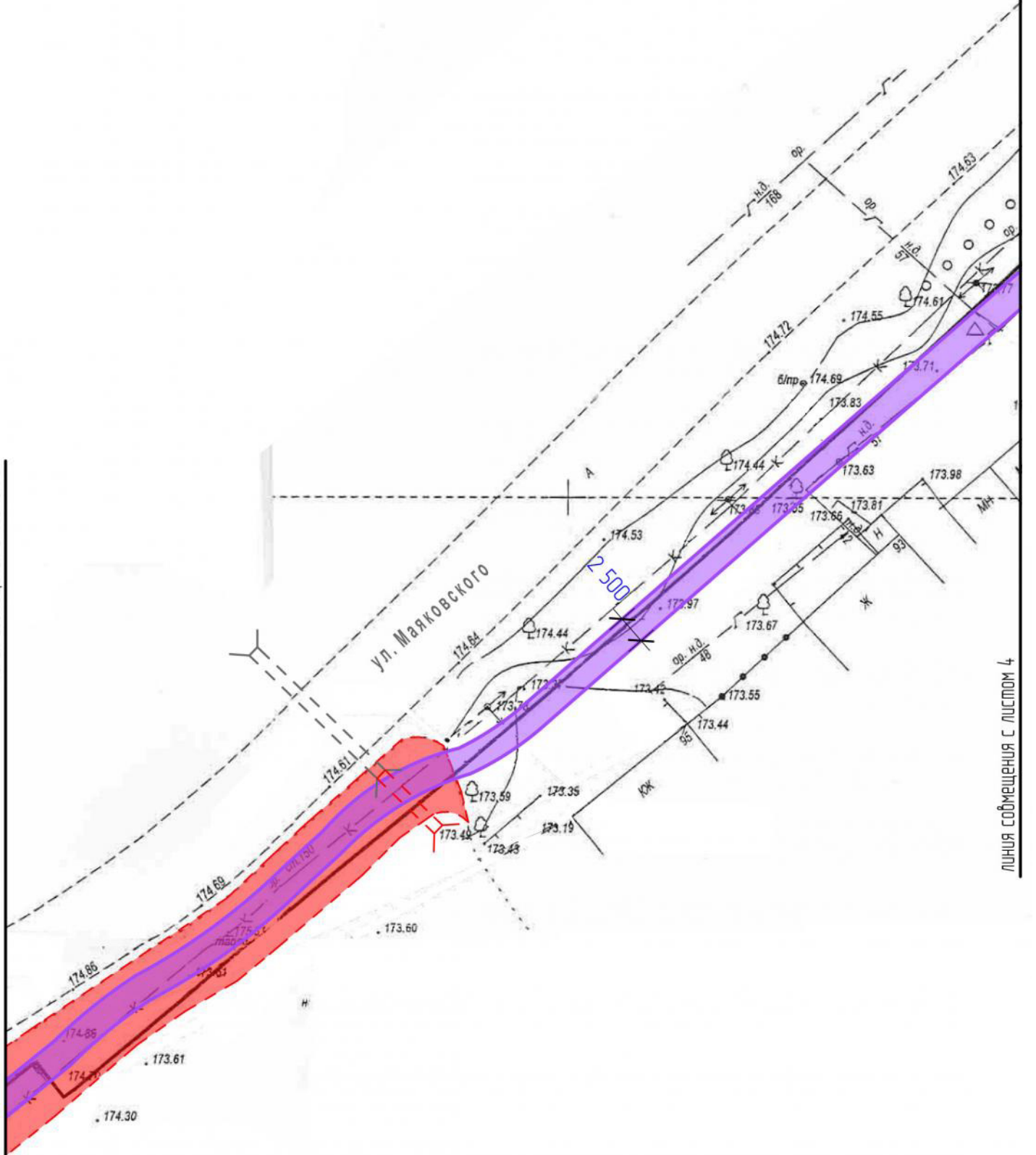


линия совмещения с листом 2





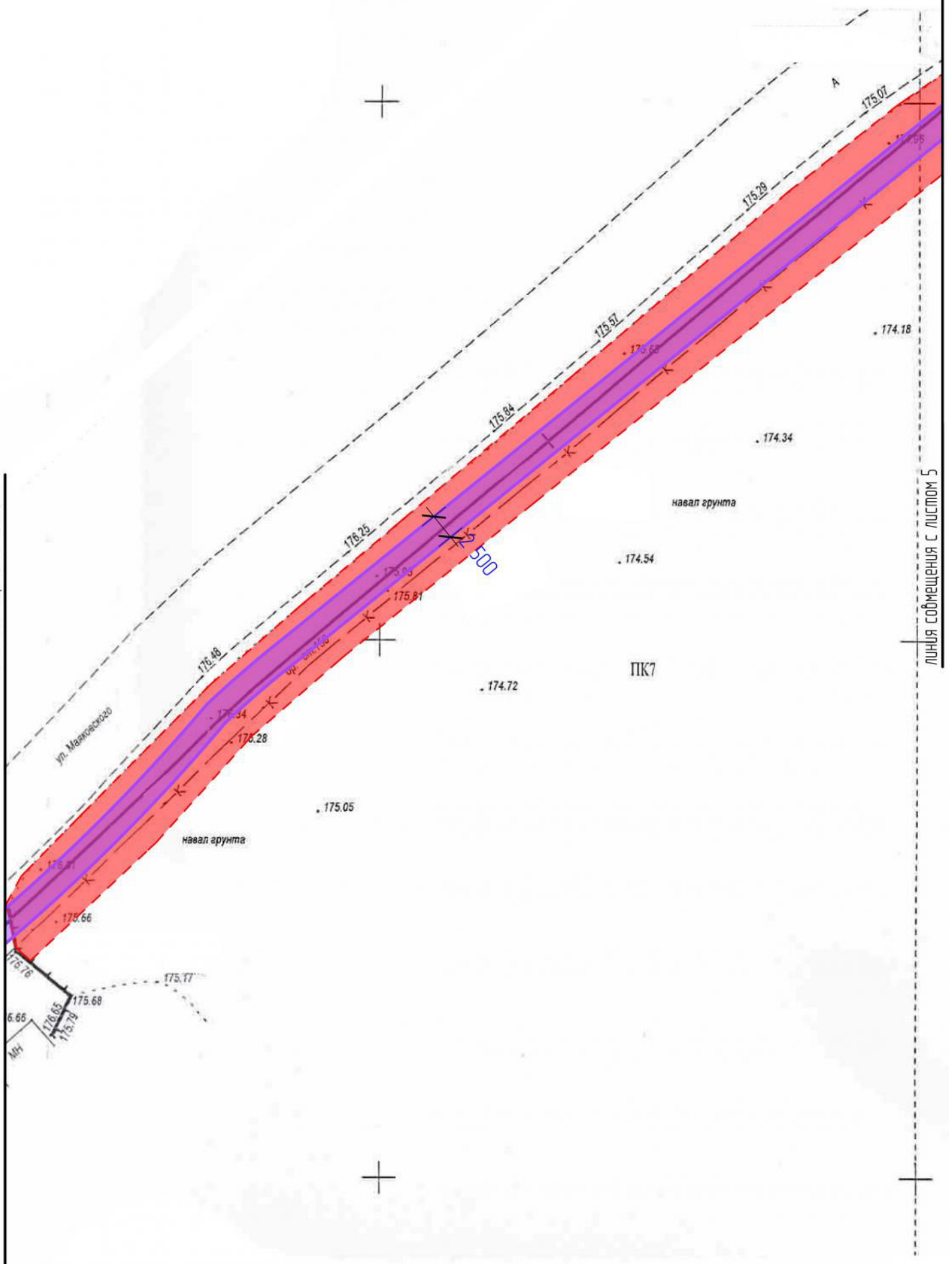
линия совмещения с листом 6



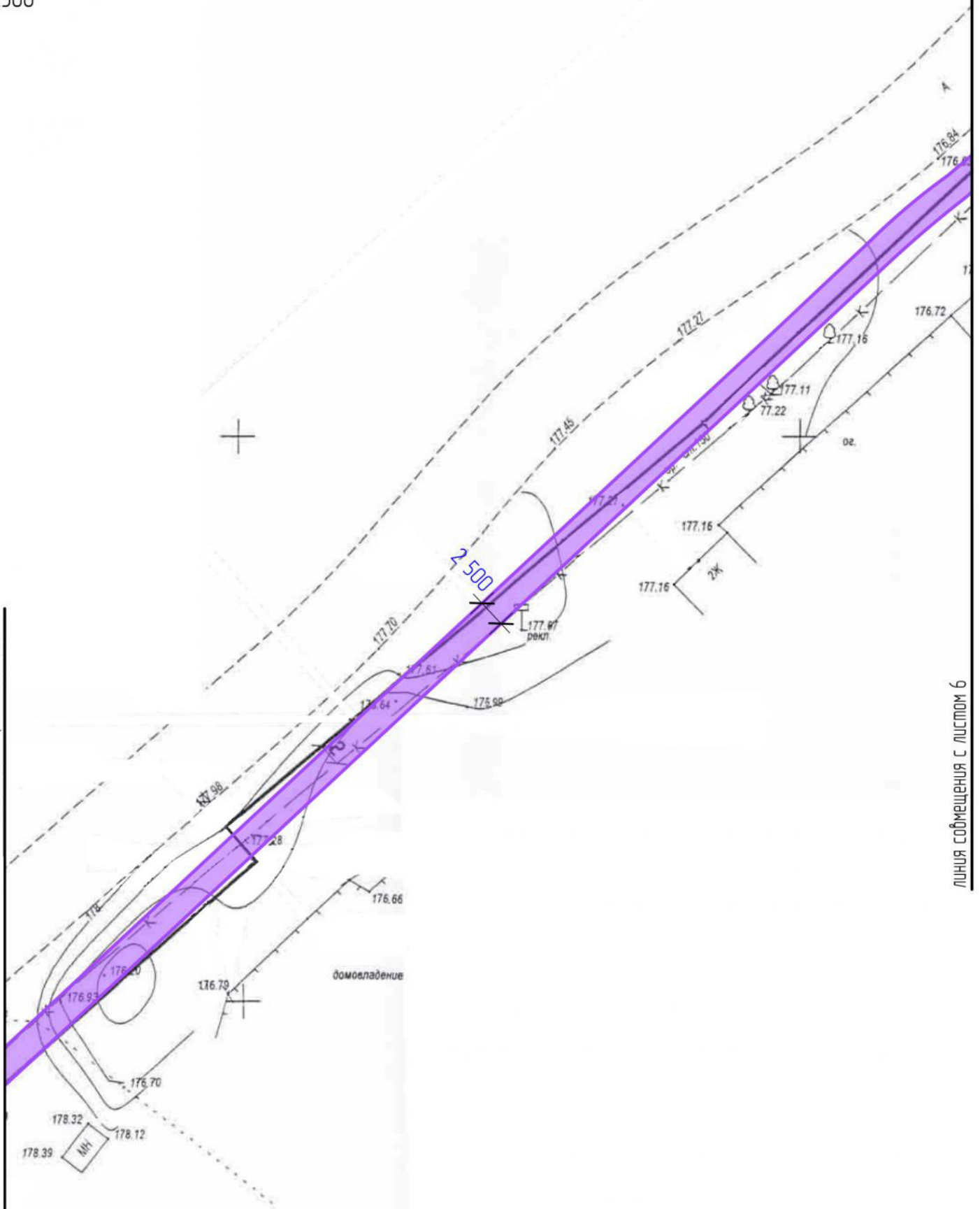
линия совмещения с листом 4

ЛИНИЯ СОБМЕЩЕНИЯ С ЛИСТОМ 7

ЛИНИЯ СОБМЕЩЕНИЯ С ЛИСТОМ 5

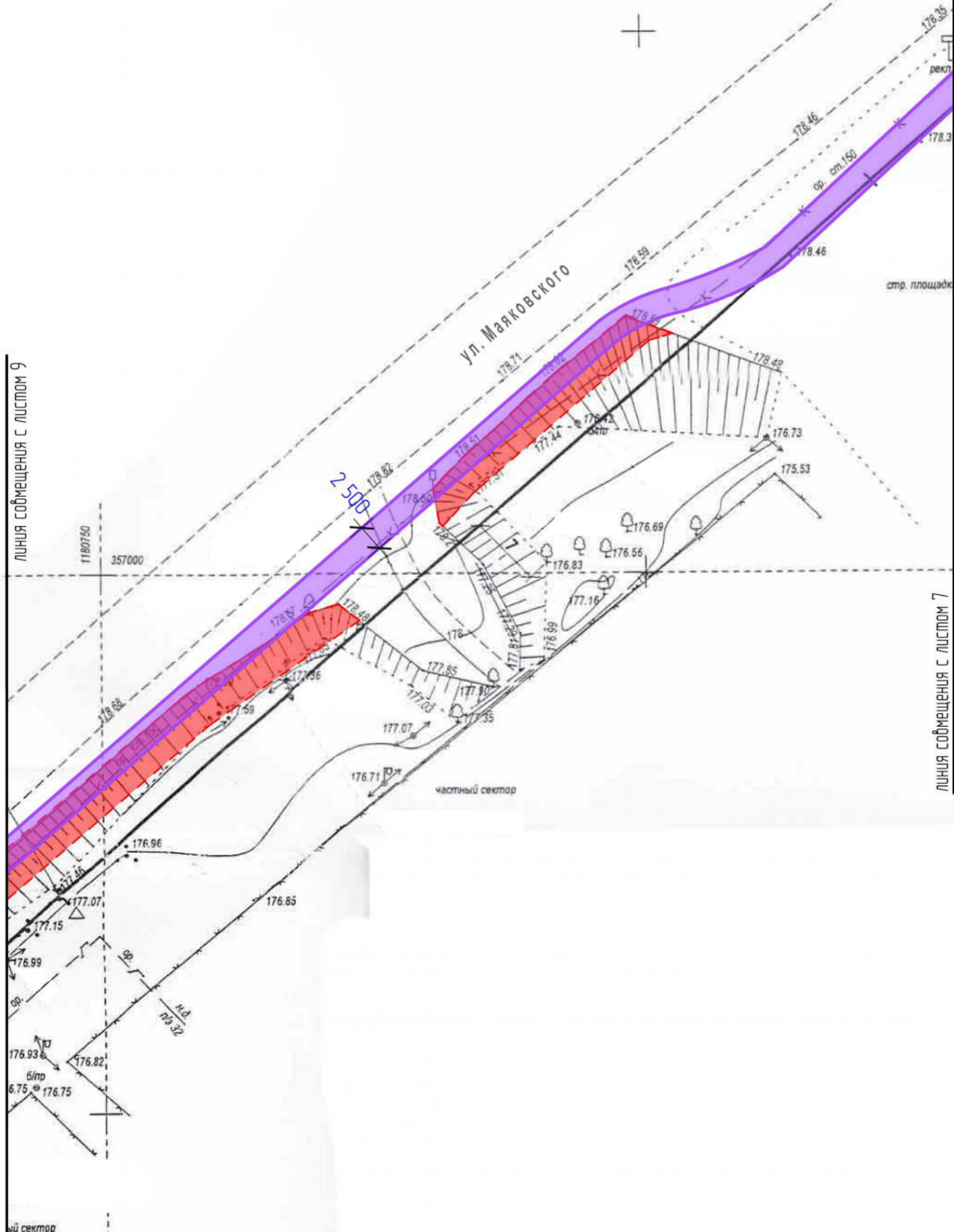


ЛИНИЯ СОБМЕЩЕНИЯ С ЛИСТОМ 8



ЛИНИЯ СОБМЕЩЕНИЯ С ЛИСТОМ 6

линия со смещением с листом 9



линия со смещением с листом 7

ый сектор

